

OBJEDNATEL:

Statutární město Karlovy Vary	
Moskevská 2035/21	
360 20 Karlovy Vary	
Karlovy VARY°	

ZHOTOVITEL : TOMANengineering, s r.o. V Lučinách 22 360 06 Karlovy Vary tel.:724 308 244	vypracoval	Ing. R.Toman		objednatel	Město K.Vary
	zodp. projektant	Ing. R.Toman		zak. číslo	003/2018
	technická kontrola	Ing. R.Toman		datum	05/2018
	Akce: Karlovy Vary Čertův most - rekonstrukce E. - Zásady organizace výstavby (ZOV)			stupeň	DSP/PDPS
				měřítko	
	Příloha: DOKLADY			č. přílohy : F	paré :

SEZNAM DOKLADŮ

číslo		počet stran
1	CC internet	1
2	České radiokomunikace	2
3	GridServices	3
4	Sdělení ČEZ	2
5	SŽDC	2
6	T Mobile	3
7	UNI Promition	1
8	UPC	2
9	CoProSys	1
10	Vodafone	1
11	Cetin	7
12	VaK	4
13	Teplárna K.Vary	1

Ing. Radek Toman

Od: CC INTERNET s.r.o. - ochrana sítí <ochranasiti@ccinternet.cz>
Odesláno: středa 7. února 2018 14:42
Komu: r.toman@atlas.cz
Předmět: RE: Žádost o vyjádření č. 235188 - Toman Radek - TOMAN engineering, s.r.o. - (Y44823 č. 10098270)

Dobré odpoledne,
ve Vámi vyznačeném území nevidujeme žádné podzemní vedení v naší správě. Vyjádření je platné od data odeslání po dobu dvou let.

Děkujeme.

CC INTERNET s.r.o.
Kaprova 42/14, 110 00 Praha 1
IČ: 28721021

Hotline: +420 775 677 712
ochranasiti@ccinternet.cz
www.ccinternet.cz

From: e-UtilityReport@hrdlicka.cz [mailto:e-UtilityReport@hrdlicka.cz]
Sent: Wednesday, February 7, 2018 2:24 PM
To: benes@ccinternet.cz; ochranasiti@ccinternet.cz
Subject: Žádost o vyjádření č. 235188 - Toman Radek - TOMAN engineering, s.r.o. - (Y44823 č. 10098270)

Dobrý den,
žádám o vyjádření k existenci technického zařízení.

V připojeném souboru zasílám:
formulář žádosti.

NÁZEV AKCE: „Karlovy Vary, Čertův most - rekonstrukce“

DŮVOD ŽÁDOSTI: Existence sítí

S pozdravem

TOMAN engineering, s.r.o.
ing Radek Toman
V Lučinách 22
36006 Karlovy Vary
e-mail: r.toman@atlas.cz

(Žádost zaslána prostřednictvím služby e-UtilityReport. Pokud chcete reagovat, nepoužívejte tlačítko Odpovědět. Kontakt na žadatele naleznete výše v e-mailu, kontakt na provozovatele služby: info@mawis.eu)

[Potvrdit přijetí zprávy](#)

TOMAN engineering, s.r.o.

V Lučinách /22

36006 Karlovy Vary

Váš dopis značky / ze dne	Naše značka	Vyřizuje	Místo odeslání / dne
0000045884 / 08.02.2018	UPTS/OS/187669/2018	Simona Hulíková	Praha / 12.02.2018

Věc: Vyjádření k existenci podzemních sítí spol. České Radiokomunikace, a.s.


Účel: Existence sítí

Akce: „Karlovy Vary, Čertův most - rekonstrukce“

K Vaší žádosti o vyjádření k existenci sítí Vám sdělujeme, že ve Vámi vyznačeném/řešeném území nedojde vaším záměrem ke styku s žádným podzemním vedením/zařízením v naší správě.

S pozdravem

Za správnost:


České Radiokomunikace a.s.
Skokanská 2117/1
169 00 Praha 6
(54)Ing. Houžvička Tomáš
Senior specialista ATP

Příloha: Daňový doklad

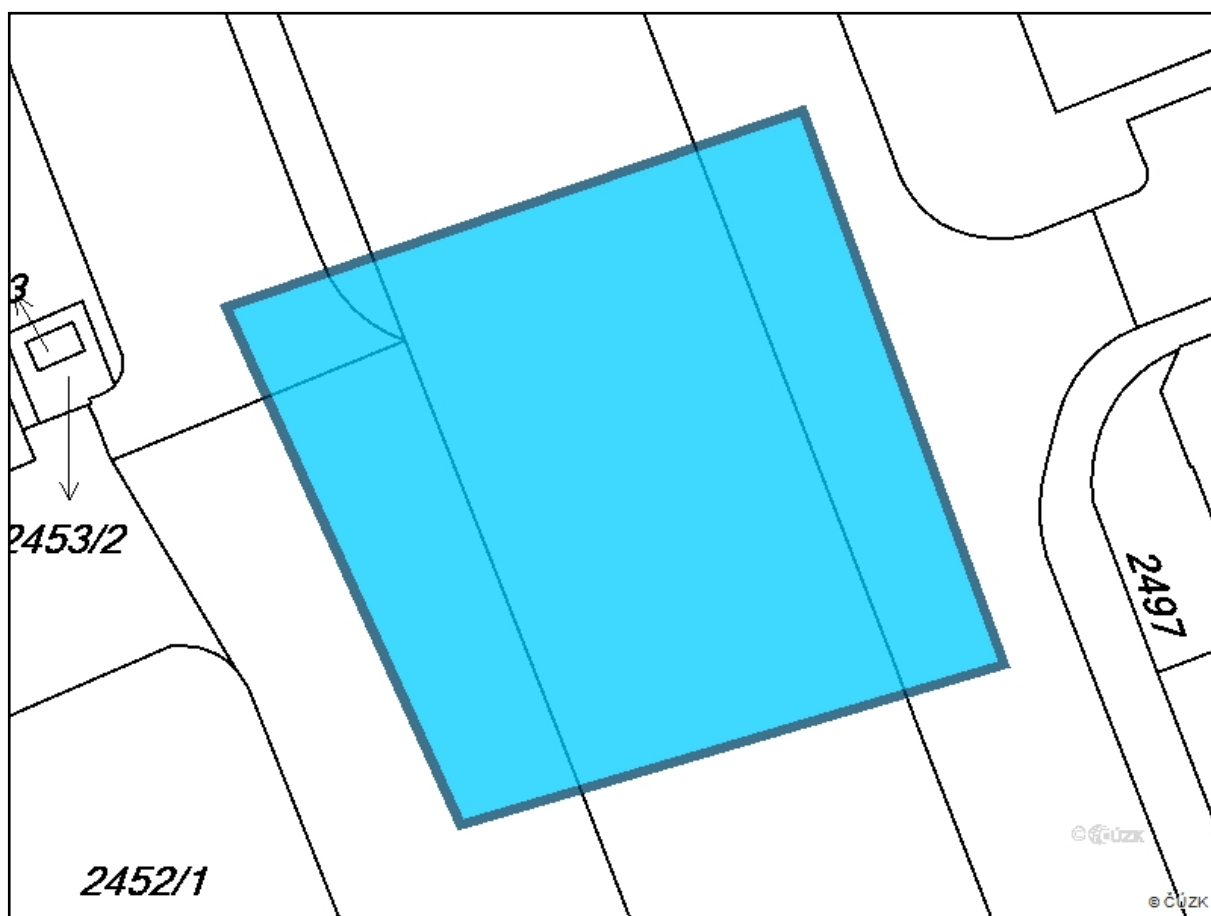
Platnost tohoto vyjádření je jeden rok od data vystavení, tj. do 12.02.2019

PIN: 4889


Úhradu částky za vyjádření proveďte na účet Českých Radiokomunikací, a.s. Číslo účtu Českých Radiokomunikací, a.s. vč. variabilního symbolu naleznete na přiloženém Zjednodušeném daňovém dokladu.

Žádost č. j. UPTS/OS/187669/2018

Zájmové území



Poznámka: Upozorňujeme Vás, že toto stanovisko **NELZE** uplatnit pro umístění a provoz větrných elektráren.



TOMAN engineering, s.r.o.
V Lučinách 22
36006 Karlovy Vary

naše značka
5001665223

vyřizuje
Jaroslav Kápička

datum
07.02.2018

Věc:

„Karlovy Vary, Čertův most - rekonstrukce“

K.ú. - p.č.: Karlovy Vary

Stavebník: TOMAN engineering, s.r.o., V Lučinách 22, 36006 Karlovy Vary

Účel stanoviska: Informace o výskytu sítí (formát PDF)

GasNet, s.r.o., jako provozovatel distribuční soustavy (PDS) a technické infrastruktury, zastoupený GridServices, s.r.o., vydává toto stanovisko:

V zájmovém území vyznačeném v příloze tohoto stanoviska, nejsou umístěna žádná provozovaná plynárenská zařízení a plynovodní přípojky ve vlastnictví nebo správě GasNet, s.r.o.. Mohou se zde nacházet plynárenská zařízení jiných vlastníků či správců, případně i dlouhodobě nefunkční/neprovozovaná plynárenská zařízení bez dostupných informací o jejich poloze a vlastnictví.

V rozsahu území vyznačeného v příloze souhlasíme s povolením stavby dle zákona 183/2006 Sb. ve znění pozdějších předpisů např. s vydáním územního rozhodnutí, zjednodušeným územním řízením, vydáním územního souhlasu, uzavřením veřejnoprávní smlouvy, ohlášením, stavebním povolením, veřejnoprávní smlouvou o provedení stavby nebo oznámením stavebního záměru s certifikátem autorizovaného inspektora.

V případě uzavření veřejnoprávní smlouvy nebude GasNet, s.r.o. ani GridServices, s.r.o., jako zmocněnec GasNet, s.r.o., účastníkem územního ani stavebního řízení a nebudou uvedeni ve třetích osobách veřejnoprávní smlouvy.

Platí pouze pro území vyznačené v příloze tohoto stanoviska a to 24 měsíců ode dne jeho vydání.

Stanovisko bylo vygenerováno na základě vaší žádosti automaticky.

V případě dotčení pozemku v majetku společnosti GasNet, s.r.o. je třeba dále projednat smluvní vztah k tomuto pozemku.

Kontakt na projednání naleznete na adrese www.gasnet.cz/cs/kontaktni-system/, činnost "Smluvní vztahy - pozemky a budovy plynárenských zařízení", případně na NONSTOP zákaznické lince 800 11 33 55.

GridServices, s.r.o.

Plynárenská 499/1

Zábrdovice

602 00 Brno

T +420532221111

F +420545578571

E info@gridservices.cz

I www.gridservices.cz

IČ: 27935311

DIČ: CZ27935311

Zapsán do obchodního rejstříku:

Krajský soud v Brně

oddíl C, vložka 57165

26.07.2007

Bankovní spojení:
Československá obchodní banka,
a.s.

Číslo účtu: 17837923

Kód banky: 0300

Za správnost a úplnost dokumentace předložené s žádostí včetně jejího souladu s platnými předpisy plně zodpovídá její zpracovatel. Stanovisko nenahrazuje případná další stanoviska k jiným částem stavby.

V případě další korespondence nebo jednání (např. změna stavby) uvádějte naši značku - 5001665223 a datum tohoto stanoviska. Kontakty jsou k dispozici na www.gridservices.cz nebo NONSTOP zákaznická linka 800 11 33 55.



GasNet, s.r.o.
zastoupená společností GridServices, s.r.o., IČ 279 35 311
Jaroslav Kápička
Vedoucí zpracování externích požadavků
Odbor zpracování externích požadavků

Přílohy: Orientační zakres plynárenského zařízení





ŽADATEL

TOMAN engineering, s.r.o.

NAŠE ZNAČKA
0100871995

VYDÁNÍ DNE
07.02.2018

Sdělení o existenci energetického zařízení společnosti EZ Distribuce, a. s., pro akci:

"Karlovy Vary, město v most - rekonstrukce"

Vážený zákazníku,

dovolujeme si reagovat na Vaši žádost číslo 0100871995 ze dne 07.02.2018 o sdělení o existenci energetického zařízení. Na Vámi uvedeném zájmovém území se **nenachází energetické zařízení v majetku společnosti EZ Distribuce, a. s.**

Zároveň si Vás dovoluujeme upozornit, že se v zájmovém území může nacházet energetické zařízení, které není v majetku společnosti EZ Distribuce, a. s.

Toto sdělení je platné do 07.08.2018.

V souvislosti s výše uvedeným si Vás dovoluujeme upozornit, že uvedené sdělení v této jeho podobě představuje skutečnosti tvořící obchodní tajemství společnosti EZ Distribuce, a. s. Poskytnuté informace jsou dále také doprovázeny informacemi a obchodně citlivými informacemi společnosti EZ Distribuce, a. s. Z výše uvedených důvodů si Vás proto společnost EZ Distribuce, a. s., dovoluje upozornit, že s poskytnutými informacemi je potřeba nakládat dle platných právních předpisů, v opačném případě se vystavujete postihu ve smyslu platné právní úpravy. V této souvislosti si Vás dále dovoluujeme upozornit, že požadované informace nesmí být předány, sděleny, využity, zpublikovány, či jiným způsobem postoupeny na jakoukoli třetí osobu bez předchozího prokazatelného souhlasu společnosti EZ Distribuce, a. s. Informace o existenci sítí mohou být využity pouze pro účel, pro který byly vyžádány.

S pozdravem

EZ Distribuce, a. s.

Dižná, Dižná IV-Podmokly
Teplická 874/8
PS 405 02
IČ: 24729035

Přílohy

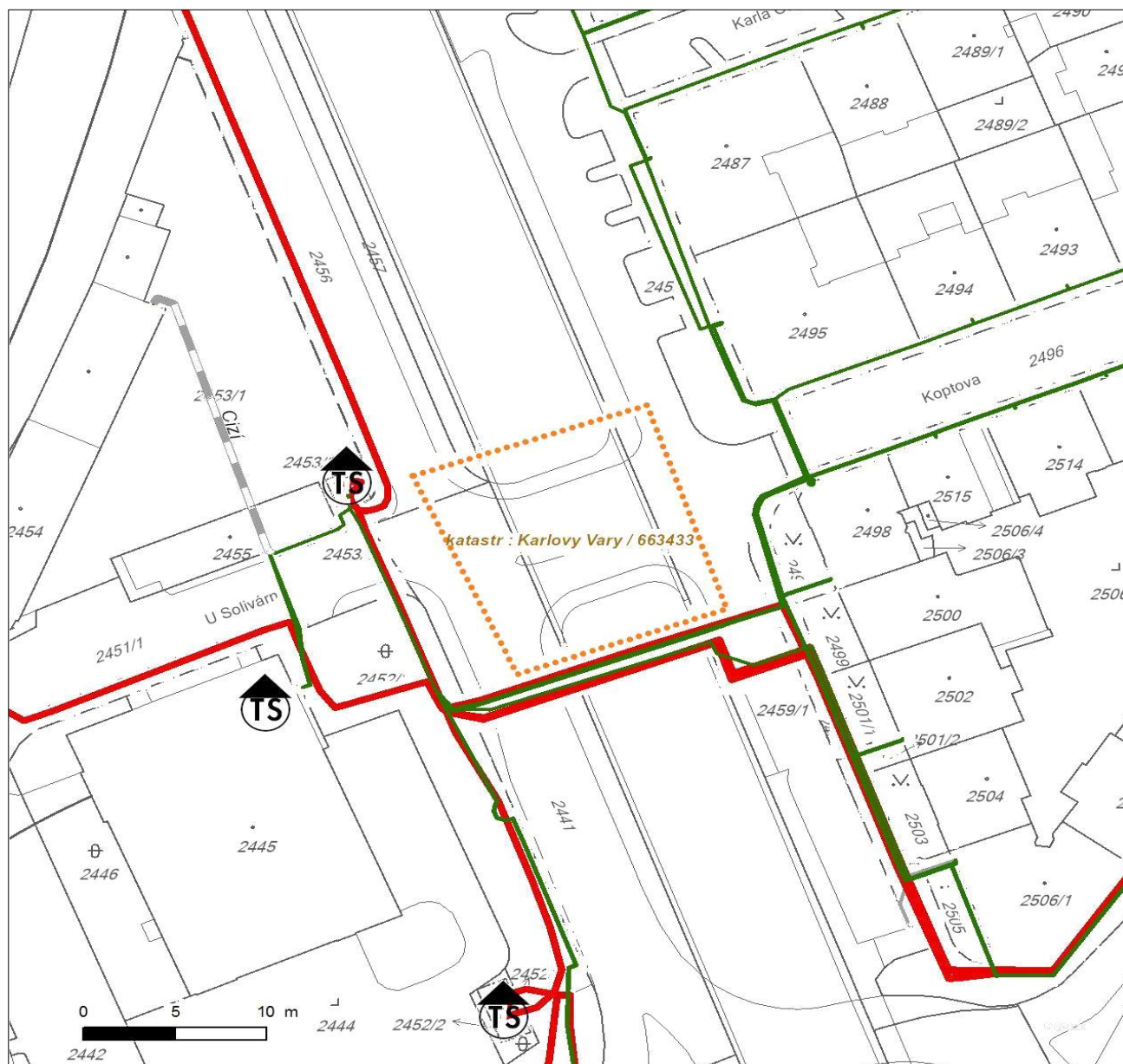
Situace výkres zájmového území



Platí pouze se sdělením číslo 0100871995.

Zakreslené polohy zařízení v příloze jsou pouze informativní.

Situace výkres zájmového území (klad mapových listů)



Není-li zobrazena katastrální mapa, zadejte žádost znovu. Katastrální mapa je generována prostřednictvím externí WMS služby, jejíž provoz nezajišťuje společnost ČEZ Distribuce, a. s.

LEGENDA

	Podzemní vedení NN do 1kV		Stanice do 52 kV - stožárová
	Nadzemní vedení NN do 1kV		Stanice do 52 kV - zděná
	Podzemní vedení VN do 35 kV		Transformovna (nad 52 kV)
	Nadzemní vedení VN do 35 kV		Probíhající investice ČEZ Distribuce
	Podzemní vedení VVN 110kV		Stanice ČEZ Distribuce ve výstavbě
	Nadzemní vedení VVN 110kV		Zařízení ČEZ Distribuce ve výstavbě
	NN přívod odběratele		Hranice katastrálního území
	Cizí energetické vedení		
	Zájmové území		

V zájmovém území se nachází investiční akce.

Žadatel:

Toman Radek, ing
V Lučinách 22
36006 Karlovy Vary

Správa železniční dopravní cesty,
státní organizace

Evid. číslo správce

0000018351

Důvod podání žádosti

Existence sítí

Žádám vás o vyjádření z výše uvedeného důvodu pro akci:

„Karlovy Vary, Čertův most - rekonstrukce“

Údaje o stavebníkovi:

Telefon:

Mobil:

Fax:

E-mail:

Způsob převzetí vyjádření: e-mailem

Poznámka:

V příloze vám zasílám zakres zájmového území

Dne: 07.02.2018

Toman Radek, ing

Telefon: 724308244

Mobil: 724308244

Fax:

E-mail: r.toman@atlas.cz

Přílohy:

1. Zákres zájmového území

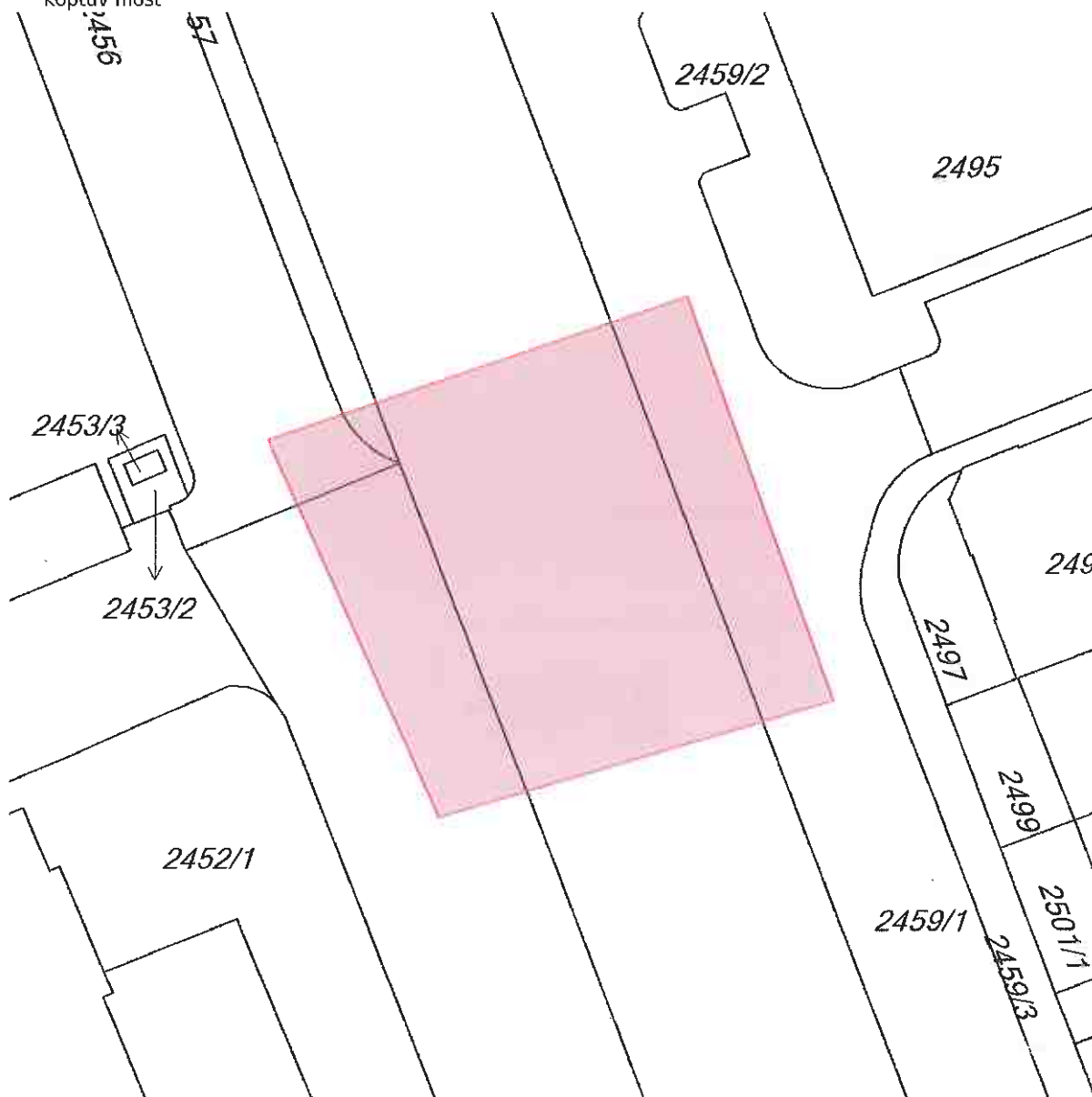
Příloha č.1: Zákres zájmového území

Dotčená k. ú.:

Karlovy Vary (663433)

Dotčené pozemky:

koptův most



V ZÁJMOVÉM ÚZEMÍ SE VENACHÁZÍ SÍŤ
A ZAŘÍZENÍ V MAJETKU SŽDC s.o.

DNE 8.2.2018

Správa železniční dopravní cesty
státní organizace
Oblastní ředitelství Ústí nad Labem
Železničářská 1388/31, 400 03 Ústí nad Labem
IČ: 70994234, DIČ: CZ70994234
(17)

Vyřizuje: Dundáček Petr

E-mail: petr.dundacek@t-mobile.cz

TOMAN engineering, s.r.o.
ing Radek Toman
V Lučinách 22
36006 Karlovy Vary

Naše značka: **E05662/18**

V Praze dne: **12.2.2018**

Vyjádření a stanovení podmínek pro udělení souhlasu s umístěním stavby v ochranném pásmu sítě technické infrastruktury (TI) společnosti T-Mobile Czech Republic a.s.

Vydané podle § 101 ZÁKONA Č. 127/2005 Sb., o elektronických komunikacích a o změně některých souvisejících zákonů (zákon o elektronických komunikacích – dále jen ZEK), ve znění pozdějších předpisů a §161 zákona č. 183/2006 Sb., o územním plánování a stavebním řádu (stavební zákon) či dle dalších příslušných právních předpisů

Věc: „Karlovy Vary, Čertův most - rekonstrukce“

Stupeň: Jiný důvod

Na základě předložených projektových podkladů dáváme **souhlasné stanovisko k vydání Územního souhlasu / rozhodnutí (Stavebního povolení) a následně souhlas s realizací stavby.**

Dle předložených dokladů nedojde ke kolizi s technickou infrastrukturou společnosti **T-Mobile Czech Republic a.s.**

Toto stanovisko má platnost 1 rok.

Vydané stanovisko nelze prodloužit. Po uplynutí platnosti zadejte žádost o nové stanovisko.


T-Mobile Czech Republic a.s.
Tomášova 2144/1
148 00 Praha 4
IČ 649 49 681, DIČ CZ64949681




.....
Ochrana sítí
Technologický úsek

Příloha č. 1

Rekapitulace žádosti o vyjádření k existenci sítě elektronických komunikací

Číslo žádosti: **E05662/18**
Název stavby /akce: **„Karlovy Vary, Čertův most - rekonstrukce“**
Datum podání žádosti: **12.2.2018**
Důvod žádosti: **Jiný důvod**
Popis jiného důvodu žádosti: **Existence sítí**
Poznámka:

Žadatel

Firma / organizace: **TOMAN engineering, s.r.o.**
IČ: **05849071**
DIČ:
Kontaktní osoba: **ing Radek Toman**
Adresa: **V Lučinách 22**
Město / obec: **Karlovy Vary**
PSČ: **36006**
Stát:
E-mail: **r.toman@atlas.cz**
Telefonní číslo: **724308244**

Stavebník

Firma / organizace:
Kontaktní osoba:
Adresa:
Město / obec:
PSČ:
Stát:
E-mail:
Telefonní číslo:

Stavba

Výška nad terénem (metry): **0 m**
Projektant:
Druh stavby: **Ostatní**
Hodnota projektu:
Měsíc zahájení stavby:
Měsíc ukončení stavby:

Odeslání stanoviska

E-mail: **r.toman@atlas.cz**

Příloha č. 2

Situační plánek

Zájmová oblast (zájmové oblasti) zadaná žadatelem



Geometrie zájmové oblasti (zájmových oblastí) žádosti ve formátu WKT a souřadnicovém systému S-JTSK. Zkopírováním textu lze geometrii zobrazit v jakémkoli softwaru podporujícím formát WKT.

POLYGON((-850018.5083 -1010742.2116,-849985.9533 -1010731.1679,-849974.5643 -1010762.4,-850005.2216 -1010771.4302,-850018.5083 -1010742.2116))

UNI Promotion s.r.o.
Šlikova 294/31, 169 00 Praha 6
IČ: 29136032, DIČ: CZ29136032
OR MS v Praze, oddíl C, vložka 203057

7

ŽADATEL:

TOMAN engineering, s.r.o.
V Lučínách 22, 36006 Karlovy Vary
IČ: 05849071, DIČ: CZ05849071

KORESPONDENČNÍ ADRESA:

TOMAN engineering, s.r.o.
V Lučínách 22
36006 Karlovy Vary

NAŠE ZNAČKA:
133401664

VAŠE ZNAČKA:

VYSTAVIL:
Markéta Hausmanová

TELEFON:
725 293 593

Věc: Vyjádření k existenci sítí společnosti NEW TELEKOM, spol. s r.o.

Název akce: „Karlovy Vary, Čertův most - rekonstrukce, k.ú. Karlovy Vary

V zastoupení společnosti NEW TELEKOM, spol. s r.o. vydáváme následující stanovisko:

K Vaší žádosti po prošetření aktuálního stavu sítí sdělujeme, že v uvedené lokalitě nedojde ke styku s žádným zařízením vedeným ve správě společnosti NEW TELEKOM, spol. s r.o.. Z hlediska zájmu společnosti NEW TELEKOM, spol. s r.o. nemáme tedy ke shora uvedené akci námitky.

V Praze dne 27.03.2018

Platnost tohoto vyjádření je jeden rok od data vystavení.



UPC Česká republika, s.r.o.

Závišova 5, 140 00 Praha 4, Česká republika
IČ: 00562262

T +420 261 107 111 F +420 261 107 100

zastoupena společností



InfoTel, spol. s r.o.

Novolíšeňská 2678/18, 628 00 Brno-Líšeň
IČ: 46981071

T +420 544 422 111 F +420 544 422 155

8

TOMAN engineering, s.r.o.

ing Radek Toman

V Lučinách 22

36006 Karlovy Vary

VYJÁDŘENÍ O EXISTENCI VEDENÍ VEŘEJNÉ KOMUNIKAČNÍ SÍTĚ (VVKŠ) A VŠEOBECNÉ PODMÍNKY OCHRANY VEDENÍ VEŘEJNÉ KOMUNIKAČNÍ SÍTĚ SPOLEČNOSTI UPC Česká republika, s.r.o.

vydané podle § 101 zákona č. 127/2005 Sb., o elektronických komunikacích a o změně některých souvisejících zákonů (zákon o elektronických komunikacích), ve znění pozdějších předpisů a § 161 zákona 183/2006 Sb., o územním plánování a stavebním řádu (stavební zákon).

Číslo žádosti:	E002452/18
Název akce/stavby:	„Karlovy Vary, Čertův most - rekonstrukce“
Vyřizuje:	Drahoš Anatolij / +420 724 608 031
Naše značka:	
Datum:	7.2.2018
Umístěno:	
Katastrální území:	Karlovy Vary (663433)
Číslo parcely:	
Důvod vydání vyjádření:	Jiný důvod
Popis důvodu žádosti:	Existence sítí
Žádost o souhlas se zjednodušeným územním řízením:	Ne
Žádost o souhlas s veřejnoprávní smlouvou:	Ne

Společnost InfoTel, spol. s r.o. zmocňuje od 1.3.2017 k zastupování společnosti UPC Česká republika, s.r.o. (dále jen *UPC*) jako vlastníka sítě elektronických komunikací ve správních, stavebně – správních, povolenacích a jiných řízeních na základě Vaší žádosti o vyjádření o existenci sítě po určení a vyznačení zájmového území – předložení projektové dokumentace a na základě stanovení důvodu pro vydání vyjádření vydává **následující vyjádření**:

Dle Vámi předložené dokumentace se v prostoru stavby nenacházejí žádná VVKŠ, která by byla ve vlastnictví UPC.

Se stavbou souhlasíme

Toto vyjádření se vztahuje k aktuálnímu stavu neexistence VVKŠ ve staveništi předmětné stavby a ke dni zahájení stavby je nutno existenci VVKŠ znovu ověřit.

Toto vyjádření platí 1 rok od data vystavení a pro zájmové území, které je přílohou vyjádření.

Vyjádření vydala společnost InfoTel, spol. s r.o. dne: 7.2.2018

InfoTel, spol. s r.o.
Novolíšeňská 18, 628 00 Brno
IČ: 46981071

Anatolij Drahoš

Zájmová oblast (zájmové oblasti) zadaná žadatelem:



Map data © OpenStreetMap contributors, CC BY-SA

Legenda:

— Kabelové trasy Umístění technologie

Geometrie zájmové oblasti (zájmových oblastí) žádosti ve formátu WKT a souřadnicovém systému S-JTSK.
Zkopírováním textu lze geometrii zobrazit v jakémkoli softwaru podporujícím formát WKT.
GEOMETRY COLLECTION(POLYGON((-850018.5083 -1010742.2116,-849985.9533 -1010731.1679,-849974.5643 -1010762.4,-850005.2216 -1010771.4302,-850018.5083 -1010742.2116))))



COMPUTER - PROGRAM - SYSTEM

TOMAN engineering, s.r.o. Toman Radek, ing V Lučinách 22 36006 Karlovy Vary IČ: 05849071		
Dopis ze dne	Vyřizuje	V Praze dne
7.2.2018	Michaela Nehasilová, tel. 255 701 359	16.2.2018
Věc	vyjádření k existenci sítí: Karlovy Vary, Čertův most - rekonstrukce“	

Dobrý den,
jako telekomunikační operátor veřejné pevné sítě elektronických komunikací v souladu se zákonem č. 183/2006 Sb. o územním plánování a stavebním řádu (stavební zákon) vydáváme pro: TOMAN engineering, s.r.o. k danému dni **souhlasné** stanovisko s Vaší stavbou. Naše síť nebrání stavbě dle Vašeho projektu.

na akci : Karlovy Vary, Čertův most - rekonstrukce“

S pozdravem

CoProSys a.s.
Na Kopci 239, 537 05 Chrudim
IČ: 45534152 | Tel.: 469 775 775
DIČ: CZ45534152 | www.coprosys.cz

Platnost vyjádření je stanovena na dobu 2 let ode dne vystavení.

CoProSys a. s., Czech republic, 537 05 CHRUDIM, Na Kopci 239
tel.: *42-469- 775775, fax: *42-469-622592,
e-mail :sales@coprosys.cz, <http://www.coprosys.cz>
IČO: 45534152, DIČ: CZ45534152

TOMAN engineering, s.r.o.
Radek Toman
V Lučinách 22
360 06 Karlovy Vary

V Praze, 7.2.2018

Naše zn.: **MW000007753670008**

Věc: vyjádření k žádosti k akci **"„Karlovy Vary, Čertův most - rekonstrukce"**

Sdělujeme Vám, že společnost Vodafone Czech Republic a.s., se sídlem Praha 5, náměstí Junkových 2, IČ: 25788001, zapsaná dne 13.8. 1999 v obchodním rejstříku vedeném Městským soudem v Praze pod spisovou značkou B.6064 na základě předložené dokumentace ze dne **7.2.2018**

souhlasí s realizací projektu.

Ve vámi zadaném zájmovém území a v uvedené výšce (výška stavby: 0 m, výška jeřábu: 0 m) se nenachází žádné podzemní ani nadzemní vedení naší společnosti.

Platnost vyjádření je **1 rok** od data vydání.

S pozdravem

v.z. Kateřina Rendeková
Vodafone Czech Republic a.s.
Náměstí Junkových 2
155 00 Praha 5


Vodafone Czech Republic a.s.
náměstí Junkových 2, 155 00, Praha 5
IČO: 25788001, DIČ: CZ25788001
tel.: 776 971 111, fax: 776 971 927
-60-

Tel.: 607 105 305
E-mail: west@vodafone.cz

Seznam příloh/přiložených souborů:

Zadost_MW000007753670008.pdf

**VYJÁDŘENÍ O EXISTENCI SÍTĚ ELEKTRONICKÝCH KOMUNIKACÍ
A VŠEOBECNÉ PODMÍNKY OCHRANY SÍTĚ ELEKTRONICKÝCH KOMUNIKACÍ
SPOLEČNOSTI Česká telekomunikační infrastruktura a.s.**

vydané podle § 101 zákona č. 127/2005 Sb., o elektronických komunikacích a o změně některých souvisejících zákonů (zákon o elektronických komunikacích), ve znění pozdějších předpisů a § 161 zákona č. 183/2006 Sb., o územním plánování a stavebním řádu (stavební zákon) či dle dalších příslušných právních předpisů

Číslo jednací: 532325/18

Číslo žádosti: 0118 078 429

Důvod vydání Vyjádření: Předprojektová příprava, prodej-koupě nemovitosti

Platnost tohoto Vyjádření končí dne: 7. 2. 2020.

Žadatel	TOMAN engineering, s.r.o., kontaktní osoba: TOMAN engineering, s.r.o. , V Lučinách 22, Karlovy Vary, 36006	
Stavebník	-- neuvedeno --, -- neuvedeno --, 0	
Název akce	?Karlovy Vary, Čertův most - rekonstrukce?	
Zájmové území	Okres	Karlovy Vary
	Obec	Karlovy Vary
	Kat. území / č. parcely	Karlovy Vary

Žadatel shora označenou žádostí určil a vyznačil zájmové území, jakož i stanovil důvod pro vydání Vyjádření o existenci sítě elektronických komunikací a Všeobecných podmínek ochrany sítě elektronických komunikací společnosti *Česká telekomunikační infrastruktura a.s.* (dále jen *Vyjádření*).

Na základě určení a vyznačení zájmového území žadatelem a na základě stanovení důvodu pro vydání *Vyjádření* vydává společnost *Česká telekomunikační infrastruktura a.s.* následující *Vyjádření*. **Nedojde ke střetu** se sítí elektronických komunikací (dále jen *SEK*) společnosti *Česká telekomunikační infrastruktura a.s.* Na žadatelem určeném a vyznačeném zájmovém území se nevyskytuje *SEK* společnosti *Česká telekomunikační infrastruktura a.s.* Pokud se na žadatelem určeném a vyznačeném zájmovém území vyskytují budovy a jiné objekty, je žadatel srozuměn s tím, že v takových budovách a jiných objektech se mohou nacházet vnitřní komunikační rozvody, které jsou součástí *SEK* a mají stejnou právní ochranu jako *SEK*.

Stavebník, nebo jím pověřená třetí osoba, je povinen **pouze pro případ, že toto Vyjádření, včetně Všeobecných podmínek ochrany SEK nepředstavuje dostatečnou informaci pro záměr, pro který podal shora označenou žádost nebo pro zpracování projektové dokumentace stavby, která koliduje se SEK, nebo zasahuje do Ochranného pásma SEK**, vyzvat písemně společnost *Česká telekomunikační infrastruktura a.s.* k upřesnění podmínek ochrany *SEK*, a to prostřednictvím zaměstnance společnosti *Česká telekomunikační infrastruktura a.s.* pověřeného ochranou sítě - **Miroslav Apolín, e-mail: miroslav.apolin@cetin.cz** (dále jen *POS*) v každé situaci, kdy hrozí poškození vedení *SEK*, resp. kolize stavby se *SEK*.

(1) *Vyjádření* je platné pouze pro zájmové území určené a vyznačené žadatelem, jakož i pro důvod vydání *Vyjádření* stanovený žadatelem v žádosti.

Číslo jednací: 532325/18

Číslo žádosti: 0118 078 429

Žadatel není oprávněn toto Vyjádření, jakož i přílohy jež jsou součástí tohoto Vyjádření, použít pro účely územního řízení, stavebního řízení, či pro jakékoliv jiné řízení před správním orgánem, kde by mohla být stanovena povinnost žadatele předložit vyjádření vlastníka technické infrastruktury ve smyslu ustanovení § 161 zákona č. 183/2006 Sb. o územním plánování a stavebním řádu.

Vyjádření pozbývá platnosti uplynutím doby platnosti v tomto *Vyjádření* uvedené, změnou rozsahu zájmového území či změnou důvodu vydání *Vyjádření* uvedeného v žádosti, nesplněním povinnosti stavebníka dle bodu (2) tohoto *Vyjádření*, anebo pokud se žadatel či stavebník bezprostředně před zahájením realizace stavby ve vyznačeném zájmovém území prokazatelně neujistí u společnosti *Česká telekomunikační infrastruktura a.s.* o tom, zda toto *Vyjádření* v době bezprostředně předcházející zahájení realizace stavby ve vyznačeném zájmovém území stále odpovídá skutečnosti, to vše v závislosti na tom, která ze skutečností rozhodná pro pozbytí platnosti tohoto *Vyjádření* nastane nejdříve.

(2) Bez ohledu na všechny shora v tomto *Vyjádření* uvedené skutečnosti je stavebník, nebo jím pověřená třetí osoba, povinen řídit se Všeobecnými podmínkami ochrany *SEK* společnosti *Česká telekomunikační infrastruktura a.s.*, které jsou nedílnou součástí tohoto *Vyjádření*.

(3) Společnost *Česká telekomunikační infrastruktura a.s.* prohlašuje, že žadateli byly pro jím určené a vyznačené zájmové území poskytnuty veškeré, ke dni podání shora označené žádosti, dostupné informace o *SEK*.

(4) Žadateli převzetím tohoto *Vyjádření* vzniká povinnost poskytnuté informace a data užít pouze k účelu, pro který mu byla tato poskytnuta. Žadatel není oprávněn poskytnuté informace a data rozmnožovat, rozšiřovat, pronajímat, půjčovat či jinak užívat bez souhlasu společnosti *Česká telekomunikační infrastruktura a.s.* V případě porušení těchto povinností vznikne žadateli odpovědnost vyplývající z platných právních předpisů, zejména předpisů práva autorského.

V případě dotazů k *Vyjádření* lze kontaktovat společnost *Česká telekomunikační infrastruktura a.s.* na asistenční lince 238 461 111.

Přílohami *Vyjádření* jsou:

- Všeobecné podmínky ochrany *SEK* společnosti *Česká telekomunikační infrastruktura a.s.*
- Situační výkres (obsahuje zájmové území určené a vyznačené žadatelem a výřezy účelové mapy *SEK*)
- Informace k podmínkám napojení

Vyjádření vydala společnost *Česká telekomunikační infrastruktura a.s.* dne: 7. 2. 2018.


Česká telekomunikační infrastruktura a.s.
Olšanská 2681/6
130 00 Praha 3
DIČ: CZ04084063


Příloha k *Vyjádření* 532325/18

Číslo žádosti: 0118 078 429

Všeobecné podmínky ochrany SEK společnosti Česká telekomunikační infrastruktura a.s.

I. Obecná ustanovení

1. Stavebník, nebo jím pověřená třetí osoba, je povinen při provádění jakýchkoliv činností, zejména stavebních nebo jiných prací, při odstraňování havárií a projektování staveb, řídit se platnými právními předpisy, technickými a odbornými normami (včetně doporučených), správnou praxí v oboru stavebnictví a technologickými postupy a učinit veškerá opatření nezbytná k tomu, aby nedošlo k poškození nebo ohrožení sítě elektronických komunikací ve vlastnictví společnosti *Česká telekomunikační infrastruktura a.s.* a je výslovně srozuměn s tím, že *SEK* jsou součástí veřejné komunikační sítě, jsou zajišťovány ve veřejném zájmu a jsou chráněny právními předpisy.
2. Při jakékoliv činnosti v blízkosti vedení *SEK* je stavebník, nebo jím pověřená třetí osoba, povinen respektovat ochranné pásmo *SEK* tak, aby nedošlo k poškození nebo zamezení přístupu k *SEK*. Při křížení nebo souběhu činností se *SEK* je povinen řídit se platnými právními předpisy, technickými a odbornými normami (včetně doporučených), správnou praxí v oboru stavebnictví a technologickými postupy. Při jakékoliv činnosti ve vzdálenosti menší než 1 m od krajního vedení vyznačené trasy podzemního vedení *SEK* (dále jen *PVSEK*) nesmí používat mechanizačních prostředků a nevhodného nářadí.
3. Pro případ porušení kterékoliv z povinností stavebníka, nebo jím pověřené třetí osoby, založené Všeobecnými podmínkami ochrany *SEK* společnosti *Česká telekomunikační infrastruktura a.s.* je stavebník, nebo jím pověřená třetí osoba, odpovědný za veškeré náklady a škody, které společnosti *Česká telekomunikační infrastruktura a.s.* vzniknou porušením jeho povinností.
4. V případě, že budou zemní práce zahájeny po uplynutí doby platnosti tohoto *Vyjádření*, nelze toto *Vyjádření* použít jako podklad pro vytyčení a je třeba požádat o vydání nového *Vyjádření*.
5. Bude-li žadatel na společnosti *Česká telekomunikační infrastruktura a.s.* požadovat, aby se jako účastník správního řízení, pro jehož účely bylo toto *Vyjádření* vydáno, vzdala práva na odvolání proti rozhodnutí vydanému ve správním řízení, pro jehož účely bylo toto *Vyjádření* vydáno, je povinen kontaktovat *POS*.

II. Součinnost stavebníka při činnostech v blízkosti SEK

1. Započetí činnosti je stavebník, nebo jím pověřená třetí osoba, povinen oznámit *POS*. Oznámení bude obsahovat číslo *Vyjádření*, k němuž se vztahují tyto podmínky.
2. Před započetím zemních prací či jakékoliv jiné činnosti je stavebník, nebo jím pověřená třetí osoba, povinen zajistit vyznačení tras *PVSEK* na terénu dle polohopisné dokumentace. S vyznačenou trasou *PVSEK* prokazatelně seznámí všechny osoby, které budou a nebo by mohly činnosti provádět.
3. Stavebník, nebo jím pověřená třetí osoba, je povinen upozornit jakoukoliv třetí osobu, jež bude provádět zemní práce, aby zjistila nebo ověřila stranovou a hloubkovou polohu *PVSEK* příčnými sondami, a je srozuměn s tím, že možná odchylka uložení středu trasy *PVSEK*, stranová i hloubková, činí +/- 30 cm mezi skutečným uložením *PVSEK* a polohovými údaji ve výkresové dokumentaci.
4. Při provádění zemních prací v blízkosti *PVSEK* je stavebník, nebo jím pověřená třetí osoba, povinen postupovat tak, aby nedošlo ke změně hloubky uložení nebo prostorového uspořádání *PVSEK*. Odkryté *PVSEK* je stavebník, nebo jím pověřená třetí osoba, povinen zabezpečit proti prověšení, poškození a odcizení.
5. Při zjištění jakéhokoliv rozporu mezi údaji v projektové dokumentaci a skutečností je stavebník, nebo jím pověřená třetí osoba, povinen bez zbytečného odkladu přerušit práce a zjištění rozporu oznámit *POS*. V přerušovaných pracích lze pokračovat teprve poté, co od *POS* prokazatelně obdržel souhlas k pokračování v pracích.
6. V místech, kde *PVSEK* vystupuje ze země do budovy, rozváděče, na sloup apod. je stavebník, nebo jím pověřená třetí osoba, povinen vykonávat zemní práce se zvýšenou mírou opatrnosti s ohledem na ubývající krytí nad *PVSEK*. Výkopové práce v blízkosti sloupů nadzemního vedení *SEK* (dále jen *NVSEK*) je povinen provádět v takové vzdálenosti, aby nedošlo k narušení jejich stability, to vše za dodržení platných právních předpisů, technických a odborných norem, správné praxi v oboru stavebnictví a technologických postupů.

Příloha k *Vyjádření* 532325/18

Číslo žádosti: 0118 078 429

7. Při provádění zemních prací, u kterých nastane odkrytí *PVSEK*, stavebník, nebo jím pověřená třetí osoba před zakrytím *PVSEK* vyzve *POS* ke kontrole. Zához je stavebník oprávněn provést až poté, kdy prokazatelně obdržel souhlas *POS*.
8. Stavebník, nebo jím pověřená třetí osoba, není oprávněn manipulovat s kryty kabelových komor a vstupovat do kabelových komor bez souhlasu společnosti *Česká telekomunikační infrastruktura a.s.*
9. Stavebník, nebo jím pověřená třetí osoba, není oprávněn trasu *PVSEK* mimo vozovku přejíždět vozidly nebo stavební mechanizací, a to až do doby, než *PVSEK* řádně zabezpečí proti mechanickému poškození. Stavebník, nebo jím pověřená třetí osoba, je povinen projednat s *POS* způsob mechanické ochrany trasy *PVSEK*. Při přepravě vysokého nákladu nebo mechanizace pod trasou *NVSEK* je stavebník, nebo jím pověřená třetí osoba, povinen respektovat výšku *NVSEK* nad zemí.
10. Stavebník, nebo jím pověřená třetí osoba, není oprávněn na trase *PVSEK* (včetně ochranného pásma) jakkoliv měnit niveletu terénu, vysazovat trvalé porosty ani měnit rozsah a konstrukci zpevněných ploch (např. komunikací, parkovišť, vjezdů aj.).
11. Stavebník, nebo jím pověřená třetí osoba, je povinen manipulační a skladové plochy zřizovat v takové vzdálenosti od *NVSEK*, aby činnosti na/v manipulačních a skladových plochách nemohly být vykonávány ve vzdálenost menší než 1m od *NVSEK*.
12. Stavebník, nebo jím pověřená třetí osoba, není oprávněn užívat, přemísťovat a odstraňovat technologické, ochranné a pomocné prvky *SEK*.
13. Stavebník, nebo jím pověřená třetí osoba, není oprávněn bez předchozího projednání jakkoliv manipulovat s případně odkrytými prvky *SEK*, zejména s ochrannou skříňí optických spojek, optickými spojkami, technologickými rezervami či jakýmkoliv jiným zařízením *SEK*.
14. Stavebník, nebo jím pověřená třetí osoba, je povinen každé poškození či krádež *SEK* neprodleně od okamžiku zjištění takové skutečnosti, oznámit *POS* na telefonní číslo: 606 754 992 nebo v mimopracovní době na telefonní číslo 238 462 690.

III. Práce v objektech a odstraňování objektů

1. Stavebník, nebo jím pověřená třetí osoba, je povinen před zahájením jakýchkoliv prací v budovách a jiných objektech, kterými by mohl ohrozit stávající *SEK*, prokazatelně kontaktovat *POS* a zajistit u společnosti *Česká telekomunikační infrastruktura a.s.* bezpečné odpojení *SEK*.
2. Při provádění činností v budovách a jiných objektech je stavebník, nebo jím pověřená třetí osoba, povinen v souladu s právními předpisy, technickými a odbornými normami (včetně doporučených), správnou praxí v oboru stavebnictví a technologickými postupy provést mimo jiné průzkum vnějších i vnitřních vedení *SEK* na omítce i pod ní.

IV. Součinnost stavebníka při přípravě stavby

1. Pokud činností stavebníka, nebo jím pověřené třetí osoby, k níž je třeba povolení správního orgánu dle zvláštního právního předpisu, dojde k ohrožení či omezení *SEK*, je stavebník, nebo jím pověřená třetí osoba, povinen kontaktovat *POS* a předložit zakreslení *SEK* do příslušné dokumentace stavby (projektové, realizační, koordinační atp.).
2. V případě, že pro činnosti stavebníka, nebo jím pověřené třetí osoby, není třeba povolení správního orgánu dle zvláštního právního předpisu, je stavebník, nebo jím pověřená třetí osoba, povinen předložit zakreslení trasy *SEK* i s příslušnými kótami do zjednodušené dokumentace (katastrální mapa, plánek), ze které bude zcela patrná míra dotčení *SEK*.

Příloha k *Vyjádření* 532325/18

Číslo žádosti: 0118 078 429

3. Při projektování stavby, rekonstrukce či přeložky vedení a zařízení silových elektrických sítí, elektrických trakcí vlaků a tramvají, nejpozději však před zahájením správního řízení ve věci povolení stavby, rekonstrukce či přeložky vedení a zařízení silových elektrických sítí, elektrických trakcí vlaků a tramvají, je stavebník, nebo jím pověřená třetí osoba, povinen provést výpočet rušivých vlivů, zpracovat ochranná opatření a předat je *POS*.

4. Při projektování stavby, při rekonstrukci, která se nachází v ochranném pásmu radiových tras společnosti *Česká telekomunikační infrastruktura a.s.* a překračuje výšku 15 m nad zemským povrchem, a to včetně dočasných objektů zařízení staveniště (jeřáby, konstrukce, atd.), nejpozději však před zahájením správního řízení ve věci povolení takové stavby, je stavebník nebo jím pověřená třetí osoba, povinen kontaktovat *POS*. Ochranné pásmo radiových tras v šíři 50m je zakresleno do situačního výkresu. Je tvořeno dvěma podélnými pruhy o šíři 25 m po obou stranách radiového paprsku v celé jeho délce, resp. 25 m kruhem kolem vysílacího radiového zařízení.

5. Pokud se v zájmovém území stavby nachází podzemní silnoproudé vedení (NN) společnosti *Česká telekomunikační infrastruktura a.s.* je stavebník, nebo jím pověřená třetí osoba, před zahájením správního řízení ve věci povolení správního orgánu k činnosti stavebníka, nebo jím pověřené třetí osoby, nejpozději však před zahájením stavby, povinen kontaktovat *POS*.

6. Pokud by navrhované stavby (produktovody, energovody aj.) svými ochrannými pásmy zasahovaly do prostoru stávajících tras a zařízení *SEK*, či do jejich ochranných pásem, je stavebník, nebo jím pověřená třetí osoba, povinen realizovat taková opatření, aby mohla být prováděna údržba a opravy *SEK*, a to i za použití mechanizace, otevřeného plamene a podobných technologií.

V. Křížení a souběh se *SEK*

1. Stavebník, nebo jím pověřená třetí osoba, je povinen v místech křížení *PVSEK* se sítěmi technické infrastruktury, pozemními komunikacemi, parkovacími plochami, vjezdy atp. ukládat *PVSEK* v zákonných předpisy stanovené hloubce a chránit *PVSEK* chráničkami s přesahem minimálně 0,5 m na každou stranu od hrany křížení. Chráničku je povinen utěsnit a zamezit vnikání nečistot.

2. Stavebník nebo jím pověřená třetí osoba, je výslovně srozuměn s tím, že v případě, kdy hodlá umístit stavbu sjezdu či vjezdu, je povinen stavbu sjezdu či vjezdu umístit tak, aby metalické kabely *SEK* nebyly umístěny v hloubce menší než 0,6 m a optické nebyly umístěny v hloubce menší než 1 m.

3. Stavebník, nebo jím pověřená třetí osoba, je povinen základy (stavby, opěrné zdi, podezdívky apod.) umístit tak, aby dodržel minimální vodorovný odstup 1,5 m od krajního vedení, případně kontaktovat *POS*.

4. Stavebník, nebo jím pověřená třetí osoba, není oprávněn trasy *PVSEK* znepřístupnit (např. zabetonováním).

5. Stavebník, nebo jím pověřená třetí osoba, je při křížení a souběhu stavby nebo sítí technické infrastruktury s kabelovodem povinen zejména:

- pokud plánované stavby nebo trasy sítí technické infrastruktury budou umístěny v blízkosti kabelovodu ve vzdálenosti menší než 2 m nebo při křížení kabelovodu ve vzdálenosti menší než 0,5 m nad nebo kdekoli pod kabelovodem, předložit *POS* zakreslení v příčných řezech,
- do příčného řezu zakreslit také profil kabelové komory v případě, kdy jsou sítě technické infrastruktury či stavby umístěny v blízkosti kabelové komory ve vzdálenosti menší než 2 m,
- neumísťovat nad trasou kabelovodu v podélném směru sítí technické infrastruktury,
- předložit *POS* vypracovaný odborný statický posudek včetně návrhu ochrany tělesa kabelovodu pod stavbou, ve vjezdu nebo pod zpevněnou plochou,
- nezakrývat vstupy do kabelových komor, a to ani dočasně,
- projednat s *POS*, nejpozději ve fázi projektové přípravy, jakékoliv výkopové práce, které by mohly být vedeny v úrovni či pod úrovní kabelovodu nebo kabelové komory a veškeré případy, kdy jsou trajektorie podvrtnů a protlaků ve vzdálenosti menší než 1,5 m od kabelovodu.

Příloha k Vyjádření 532325/18

Číslo žádosti: 0118 078 429

Informace k podmínkám napojení

Společnost **Česká telekomunikační infrastruktura a.s.**, jako vlastník technické infrastruktury, Vám poskytuje dle ustanovení § 161 odst. 1 zákona č. 183/2006 Sb., o územním plánování a stavebním řádu (dále jen stavební zákon) současně s vydáním **Vyjádření** následující informace o podmínkách včasného napojení stavby (objektu) k **SEK** u níž je zájem o služby elektronických komunikací (internet, televize, hlas...).

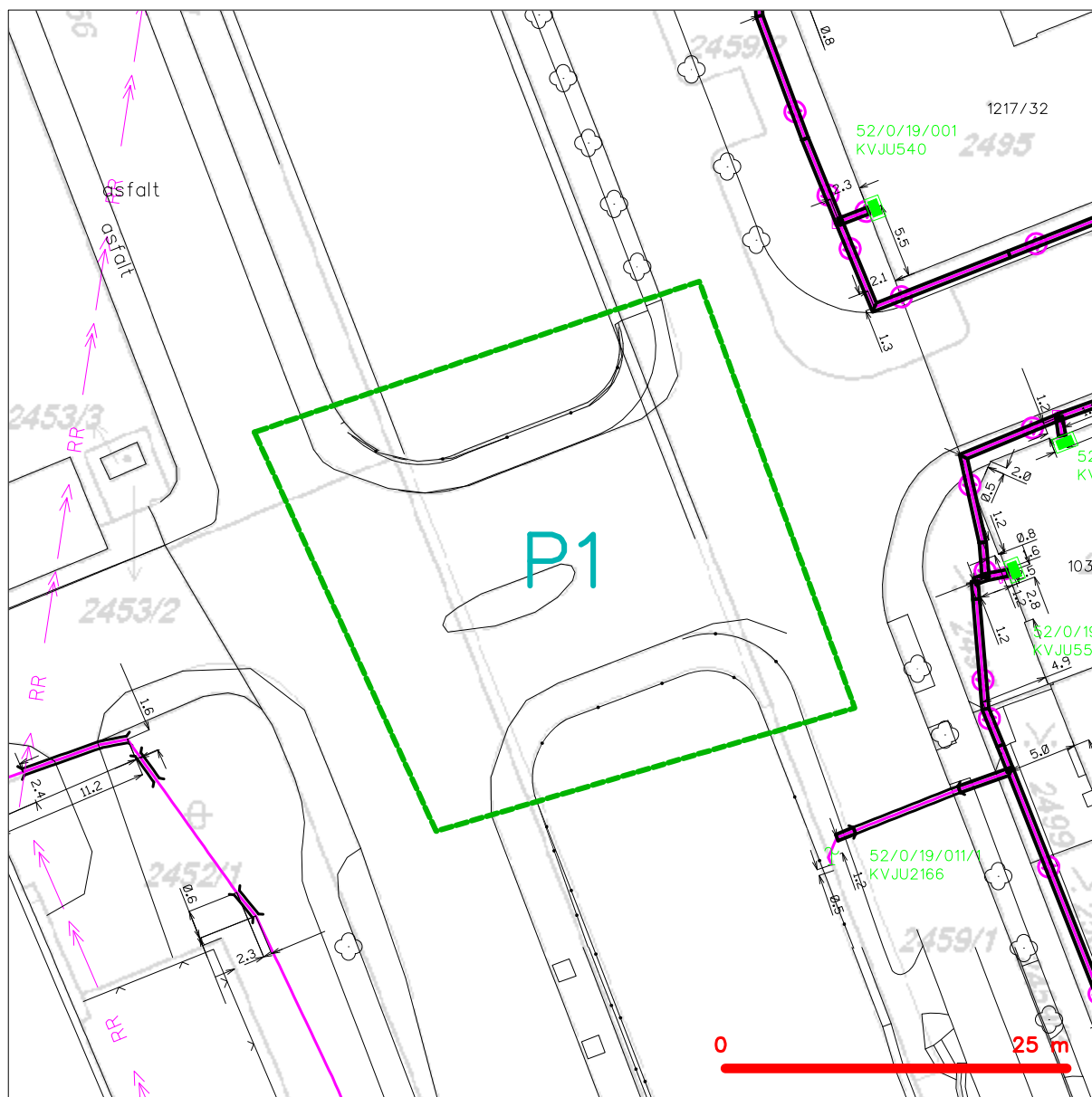
Pro urychlení a usnadnění napojení Vašeho objektu k **SEK** a následnému zprovoznění požadovaných služeb společnosti **Česká telekomunikační infrastruktura a.s.**, kontaktujte, prosím, naše pracoviště Plánování a výstavba sítě, které bude koordinátorem napojení objektu k **SEK**. Podmínkou napojení objektu na **SEK** je splnění technických, ekonomických a správních podmínek napojení v dané lokalitě. Kontaktním pracovníkem pro řešení napojení Vašeho objektu k **SEK** je Kubeš Radek, Nerudova 63 Chomutov, mail: radek.kubes@cetin.cz.

Další užitečné informace:













- V rámci přípravy stavby podejte žádost o vydání územního rozhodnutí, a to včetně výstavby přípojky k **SEK**. V žádosti o vydání územního rozhodnutí je vhodné tuto trasu označit jako stavební objekt - „SO ?Karlovy Vary, Čertův most - rekonstrukce? trasa SEK společnosti Česká telekomunikační infrastruktura a.s.“ Trasu kabelu **SEK** a místo napojení na stávající síť společnosti **Česká telekomunikační infrastruktura a.s.** konzultujte s výše uvedeným kontaktním pracovníkem. Pokud jste již žádost o vydání územního rozhodnutí podali, případně územní rozhodnutí bylo již vydáno bez trasy **SEK**, požádejte o změnu územního rozhodnutí u nové trasy **SEK** nutné pro napojení požadovaných objektů (projednání žádosti o změnu územního rozhodnutí se provádí pouze v rozsahu této změny).
- Dovolujeme si Vás požádat, abyste informovali výše uvedeného kontaktního pracovníka naší společnosti o nabytí právní moci územního rozhodnutí vydaného na stavbu a přípojku vedení **SEK**. V případě potřeby s Vámi společnost **Česká telekomunikační infrastruktura a.s.**, uzavře smlouvu o postoupení práv a povinností vyplývajících z územního rozhodnutí pro výstavbu přípojky vedení **SEK**.
- Na základě našich zkušeností je výhodné v rámci výstavby objektu provést přípravu pro následné vybudování vnitřních komunikačních rozvodů (např. trubkováním ve zdivu) nebo vybudovat vlastní komunikační rozvody s možností napojení k **SEK**. Dodatečně budované vnitřní rozvody mohou narušit estetický vzhled vybudovaného objektu.
- Dovolujeme si Vás také upozornit na současné právní aspekty plynoucí ze stavebního zákona a vyhlášky č. 268/2009 Sb., o technických požadavcích na stavby. Stavba dle ustanovení § 34 odst. 4 této vyhlášky musí umožňovat vstup silnoproudých a komunikačních kabelů do budovy, umístění rozvodných skříní a provedení vnitřních silnoproudých a komunikačních rozvodů až ke koncovým bodům sítě. Vnitřní elektrické rozvody silnoproudé a komunikační musí splňovat požadavky na zabezpečení proti zneužití.
- Společnost **Česká telekomunikační infrastruktura a.s.** Vám nabízí předání typového projektu pro realizaci vnitřních rozvodů, koncového bodu sítě a řešení vstupu vedení **SEK** ke koncovému bodu sítě. V případě zájmu o uvedené typové řešení kontaktujte, prosím, výše uvedeného kontaktního pracovníka.
- Pokud uvažujete o odprodeji Vámi budované sítě společnosti **Česká telekomunikační infrastruktura a.s.** (vztahuje se k síti větších územních celků jako jsou průmyslové zóny, obytné soubory atp.), dovolujeme si Vás upozornit na nezbytnost uzavření smlouvy o smlouvě budoucí kupní ještě před zahájením realizace. Smlouva o smlouvě budoucí kupní bude upravovat především realizační, cenové a platební podmínky budované sítě a také problematiku věcných břemen k dotčeným nemovitostem. Na základě smlouvy o smlouvě budoucí kupní bude následně uzavřena vlastní kupní smlouva. Zpracování projektové dokumentace Vámi budované sítě konzultujte, prosím, s výše uvedeným kontaktním pracovníkem, který pro Vás zajistí nutnou konzultaci technických řešení s odbornými útvary společnosti **Česká telekomunikační infrastruktura a.s.**

Děkujeme za zájem o naše služby a za Vaši budoucí spolupráci při budování sítě a zprovoznění služeb elektronických komunikací ve Vašem objektu.

SITUAČNÍ VÝKRES - ZÁJMOVÉ ÚZEMÍ



LEGENDA

- | | |
|---|---|
|  | <i>hranice zájmového území a vyjádření
NW přípojka, území s NW přípojkou CETIN</i> |
|  | <i>zaměřený průběh metalického kabelu</i> |
|  | <i>zaměřený průběh optického kabelu, HDPE trubky
nebo souběh optického a metalického kabelu</i> |
|  | <i>nezaměřený průběh metalického kabelu</i> |
|  | <i>podzemní síť cizí</i> |
|  | <i>nezaměřený průběh optického kabelu, HDPE trubky
nebo souběh optického a metalického kabelu</i> |
|  | <i>radiové síť, ochranné pásmo radiové sítě</i> |
|  | <i>podzemní síť</i> |
|  | <i>neprovazované síť</i> |
|  | <i>podzemní síť cizí</i> |
|  | <i>sítě s NN</i> |
|  | <i>kojektor, kabelovod</i> |

Česká telekomunikační infrastruktura a.s.
Olšanská 2681/6
130 00 Praha 3
DIČ: CZ04084063



Vodárny a kanalizace Karlovy Vary, a.s.

360 07 Karlovy Vary - Doubí, Studentská 328/6

zapsané s účinností od 1.1.1994 v OR u KS Plzeň, odd. B, vložka č. 3

Město/katastr Karlovy Vary

Číslo jednací : 2018/00292

Čtvrť/Ulice U Solivárny, p.č. 2441 a další

Datum : 20.2.2018

č.p. :

Za účelem : rekonstrukce Čertova mostu

Investor/projektant : Radek Toman - TOMAN engineering, s.r.o.

Zasláno : e-mail

Stupeň : zákres sítí

Provoz vodovodů : K.Vary, p.Knopp, tel.: 606 652 911, tknopp@vodakva.cz

Provoz kanalizace : p.Dietl, tel.: 602 835 474, rdietl@vodakva.cz

Zakreslil : Marcela Přikrylová

Vodovodní a kanalizační zařízení jsou na situaci zakreslena informativně dle stávající dokumentace VAK K. Vary, a.s. Zařízení je nutno upřesnit vytýčením na místě. Přesné vytýčení vodovodních a kanalizačních zařízení vám zajistí naše příslušné provozy vodovodů a kanalizace.

Požadujeme dodržet ochranné pásmo vodovodu a kanalizace, které je min. 1,5 m od líce potrubí na obě strany (u potrubí do prům. 500 mm) a min. 2,5 m od líce potrubí na obě strany (u potrubí nad prům. 500 mm).

U potrubí (vodovodu a kanalizace) o průměru nad 200 mm včetně, jehož dno je uloženo v hloubce větší než 2,5 m pod upraveným povrchem, se vzdálenost od vnějšího líce zvyšuje o 1,0 m.

Tento doklad nenahrazuje vyjádření k územnímu souhlasu, územnímu/stavebnímu řízení. Technické řešení (projektovou dokumentaci) požadujeme předložit na VaK K.Vary k odsouhlasení.

Při dalším jednání ohledně předmětné akce používejte prosím příslušné číslo jednací.
CO : vlastní

Datum : 20 -02- 2018

Vodárny a kanalizace Karlovy Vary, a.s.

Podpis :

Studentská 328/64

Technický útvar 4

360 07 Karlovy Vary - Doubí

Tel.: 359 010 111
Fax: 359 010 333

E-mail:
info@vodakva.cz

IČO: 49 78 92 28
DIČ: CZ 49 78 92 28

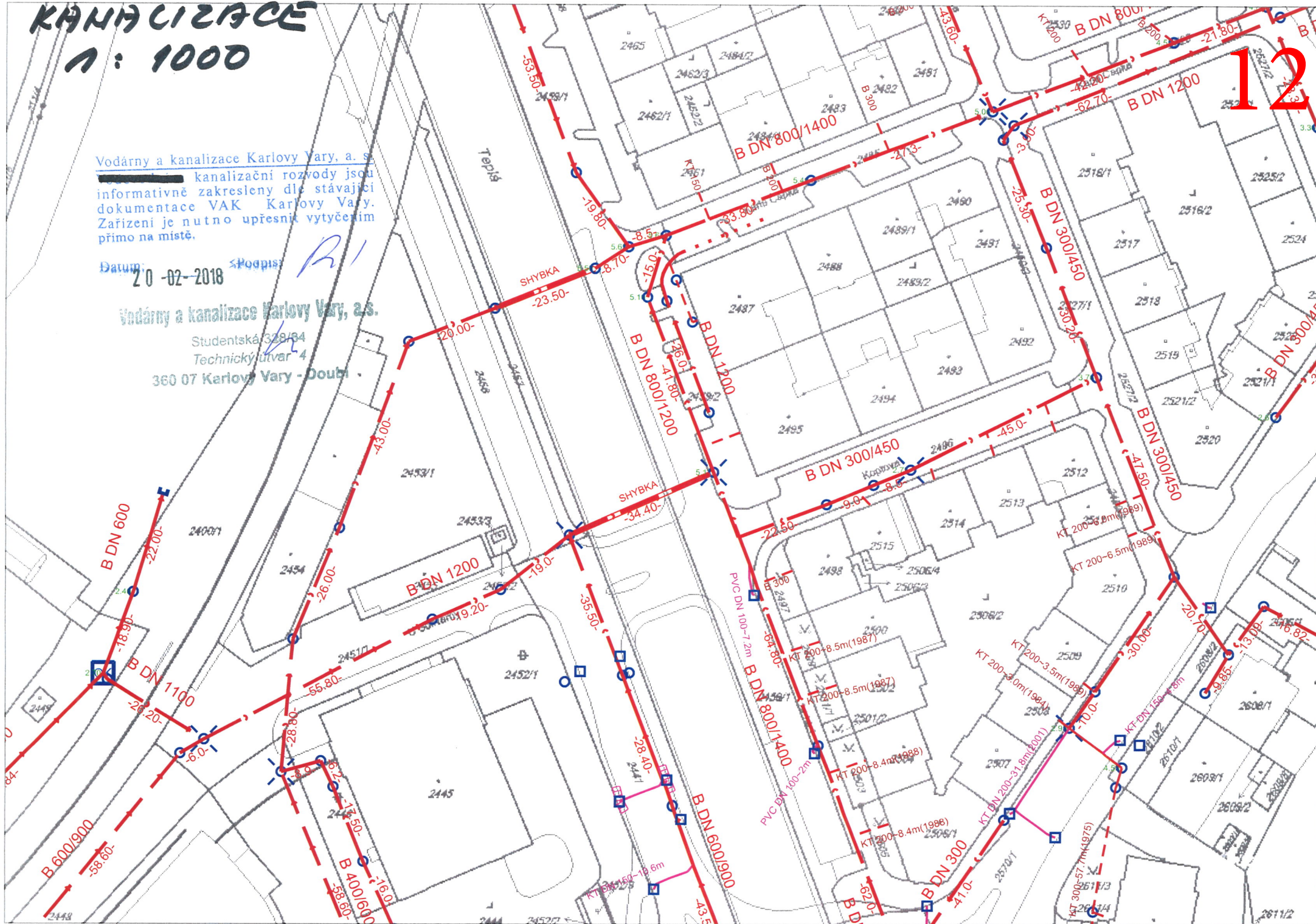
Komerční banka Karlovy Vary
číslo účtu: 1608 341 / 0100

$n: 1000$

Datum: 20-02-2018 Stoppis: /

Studentská 328/64
Technický útvar 4

360 07 Karlov Vary - Doubt



12

Datum;

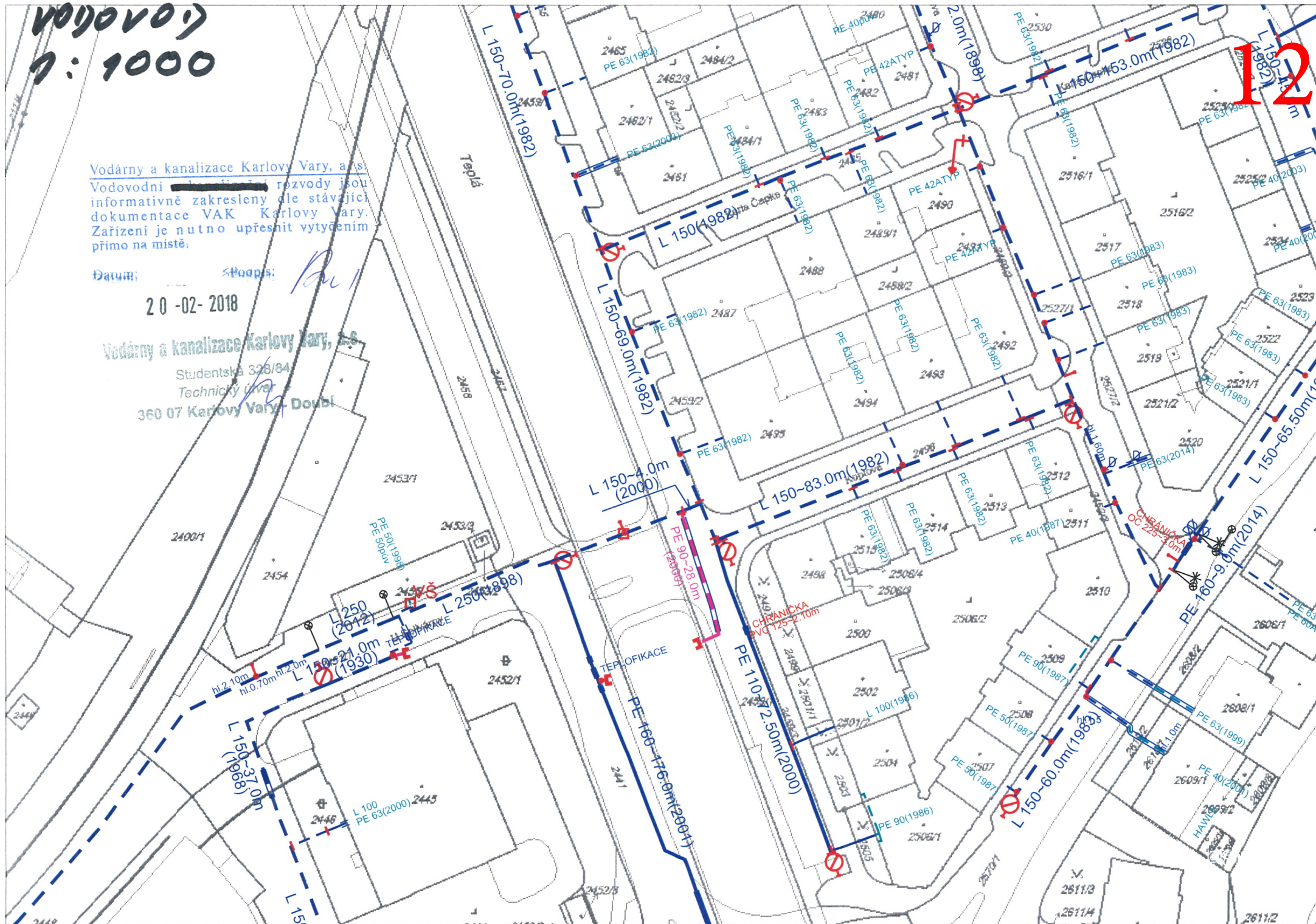
Steps:

20-02-2018

Studentská 328/84

Technický útvar

360 07 Karlovy Vary - Doubr.



Zákres zájmového území

Dotčená k.ú.:

KÚ: Karlovy Vary (663433)

Dotčené pozemky:

koptův most



Vodárny a kanalizace Karlovy Vary, a.s.

Studentská 338/84

Technický útvar 4

360 07 Karlovy Vary - Droubí

20 -02- 2018

